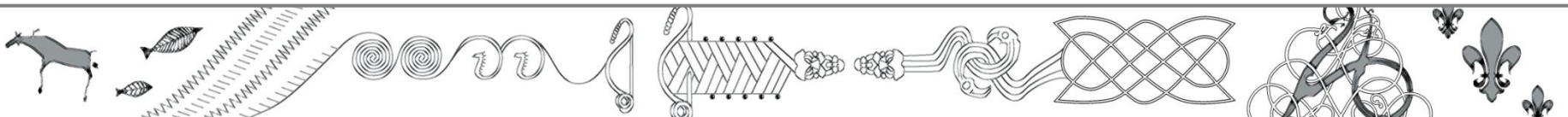
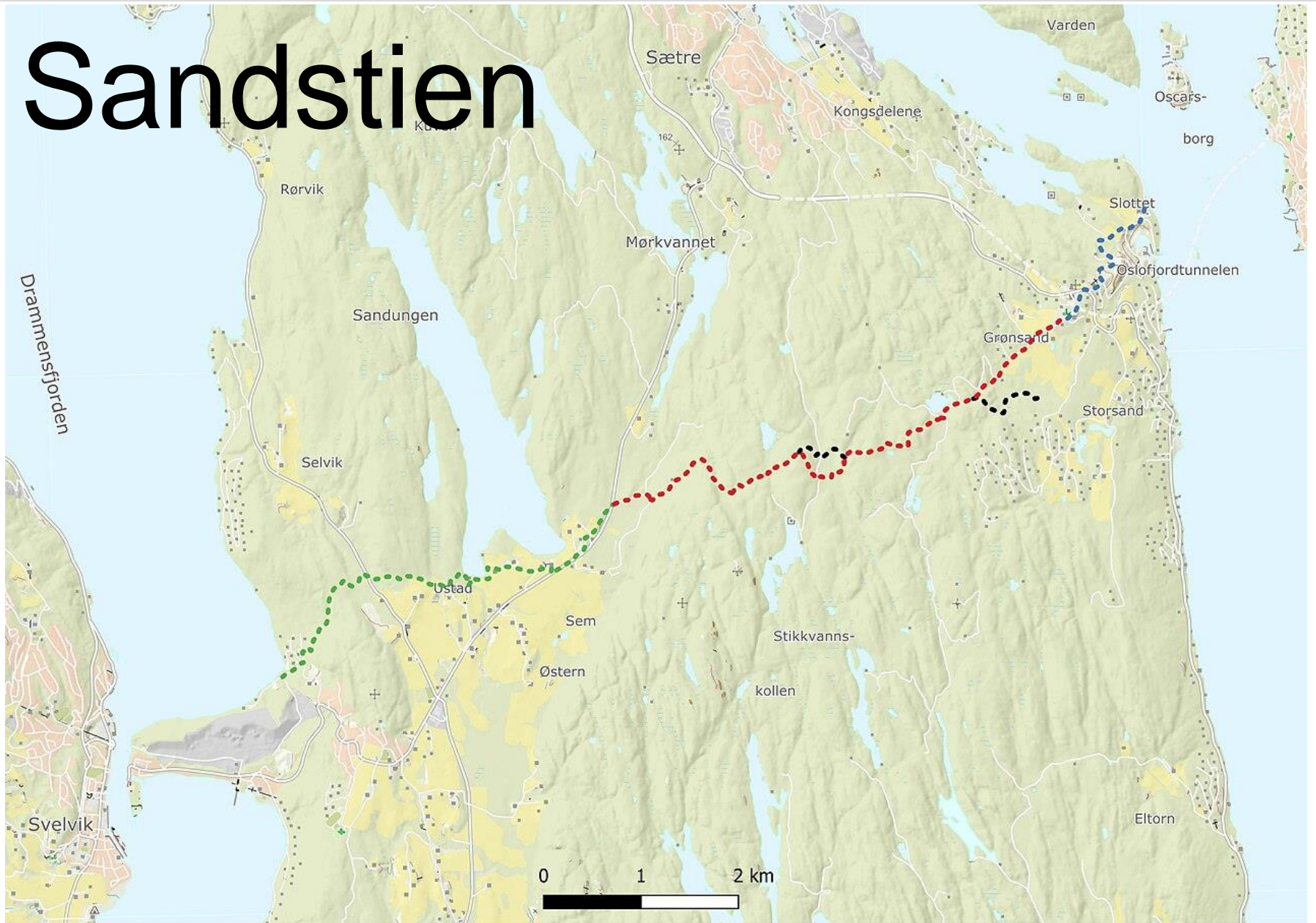


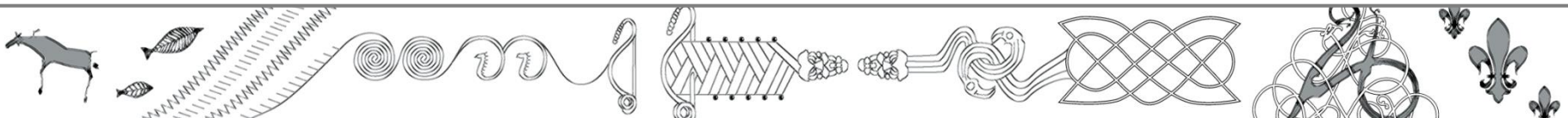
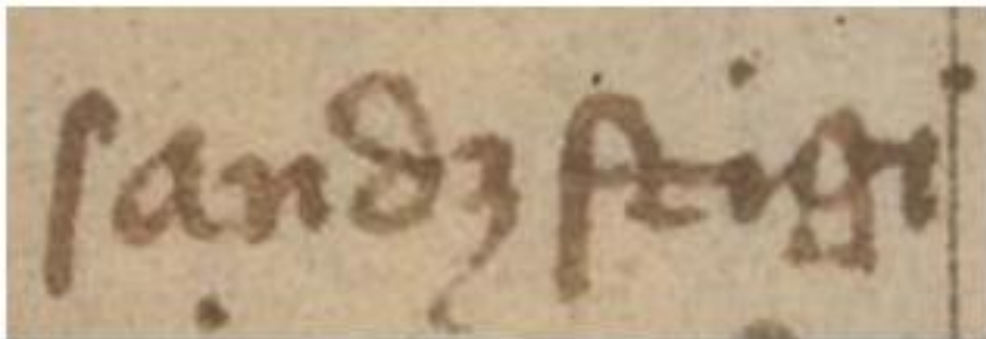
Sandstien



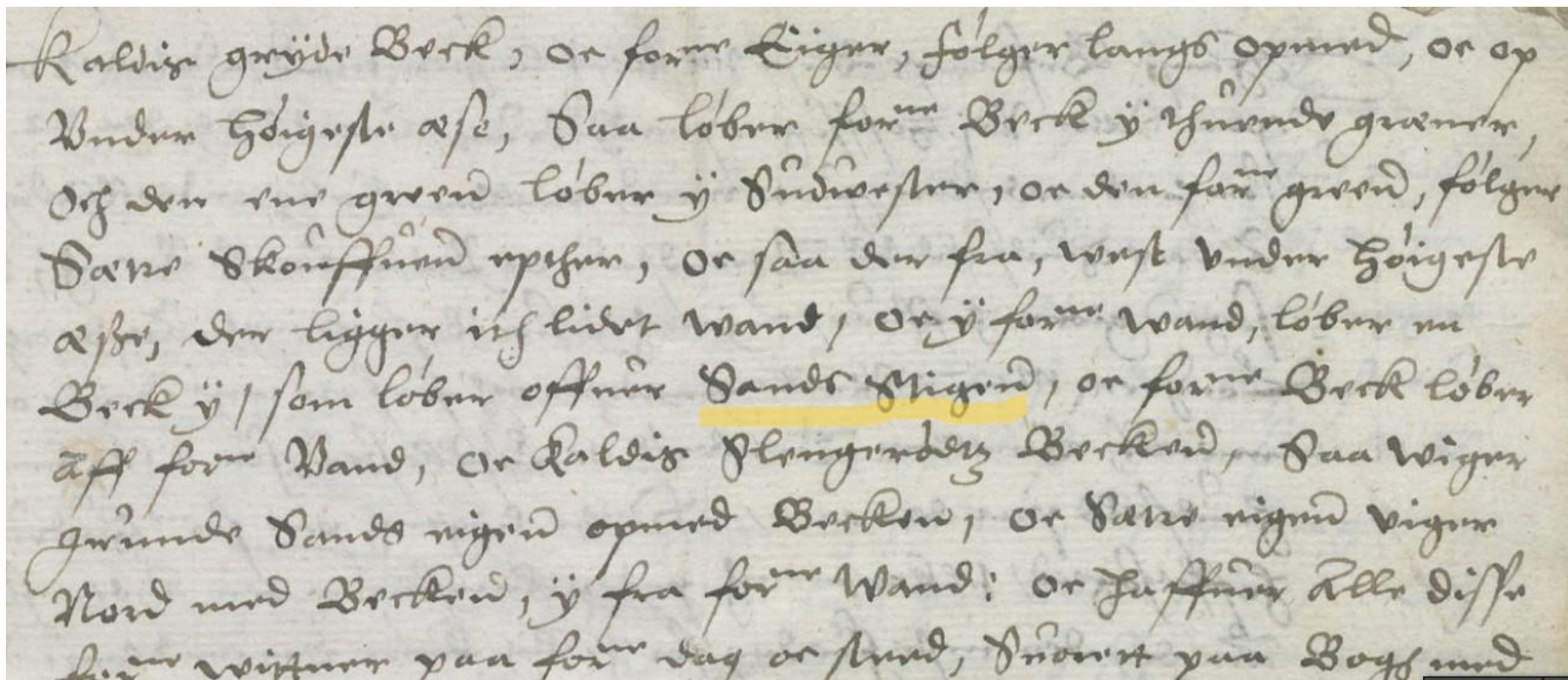
Første gang nevnt i biskops Eysteins Jordebok fra ca. 1390

Her nevnes det at [Ski kirke](#) på Follo eide: «*Jtem j Borgardz rudi j Sandzstigi øyris b.*».

Oversatt blir det «*Og i Torgersrud ved Sandsstien: 1 øresbol.* »




Nevnt flere ganger i skriftlige kilder etter 1390- blant annet i 1584 i et skiftedokument som omtaler et grensetvist mellom Grønsand og Sætre søndre. Kalles i dette dokumentet for «Sands stigen».

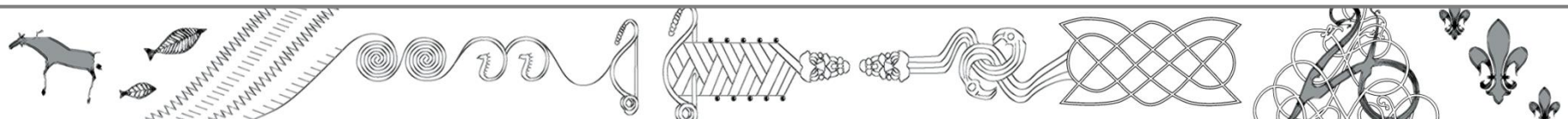
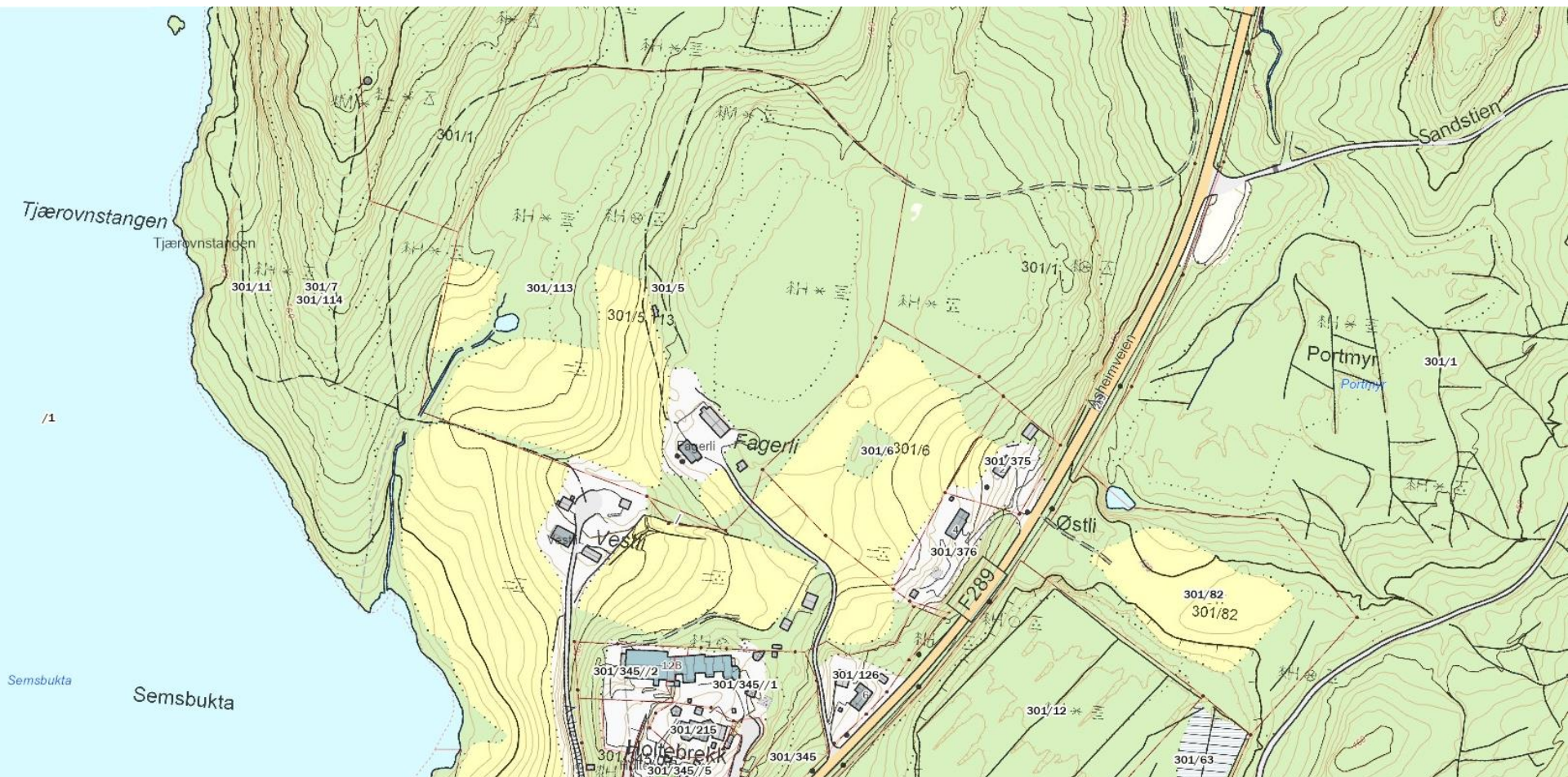


Kaldis grønde Bock, or forre Eiger, følger lango opund, or op
Vunder Gøigste æse, Daa lobur forre Bock i yfrende grunden,
Og den ene grønd lobur i Indroster, or den forre grønd, følger
Dare Skonffind nysen, or saa den fra, vøst Vunder Gøigste
æse, den ligger i et liden vand, or i forre vand, lobur nu
Bock i, som lobur oftere Sands stigen, or forre Bock lobur
æft forre vand, or kaldis Høngender Bocken, Daa Wiger
grunde Sands nigen opund Bocken, or Dare nigen Wiger
Nond med Bocken, i fra forre vand: or Justen alle disse
den vitaner paa forre dag or Lund, Inover paa Bøggund

Kart fra 1826



ØK-Kart



De fredete delene av Sandstien er hulveier og andre eldre veistrukturer.

Sandstien har aldri vært kjørbær med hest og vogn, kun kløvhest, ridende og til fots.



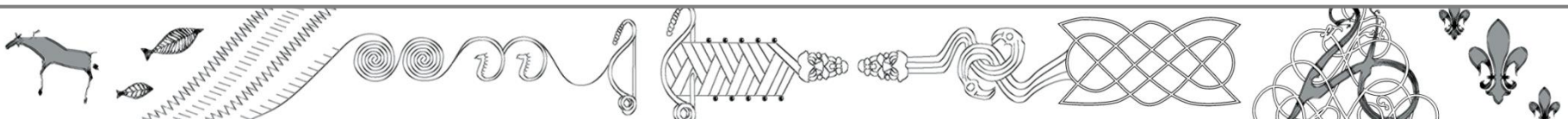
Oppbygd vei

- Bilde mangler

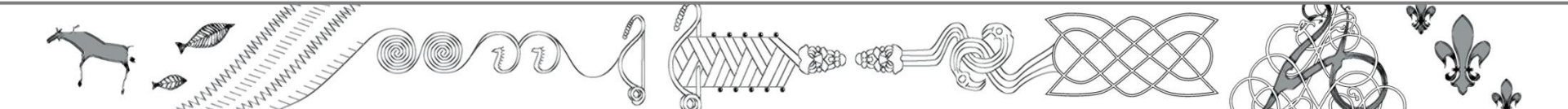
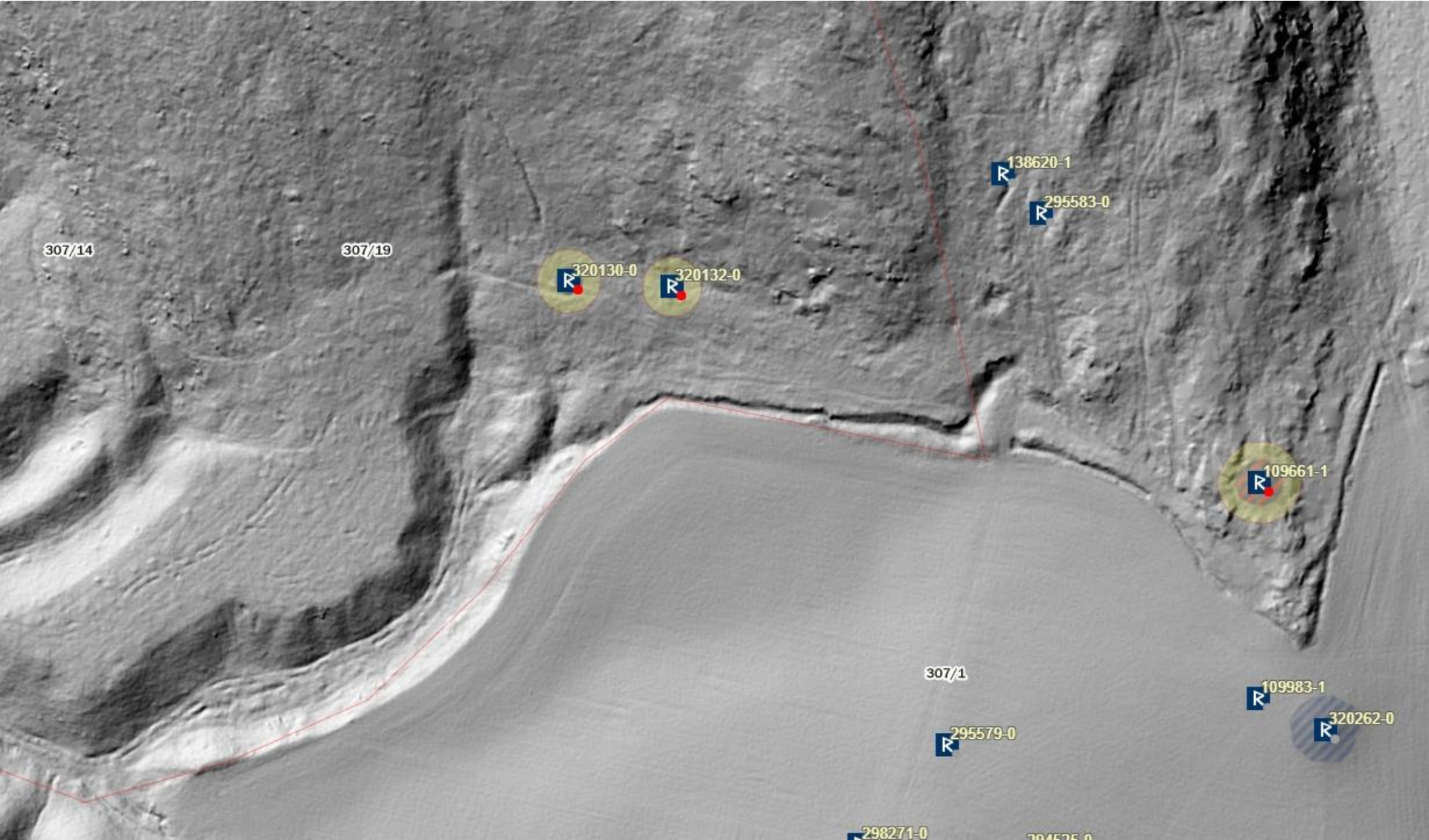


Hvordan vet man om et veifar er gammelt og helst fra før 1537 slik at man kan frede det?

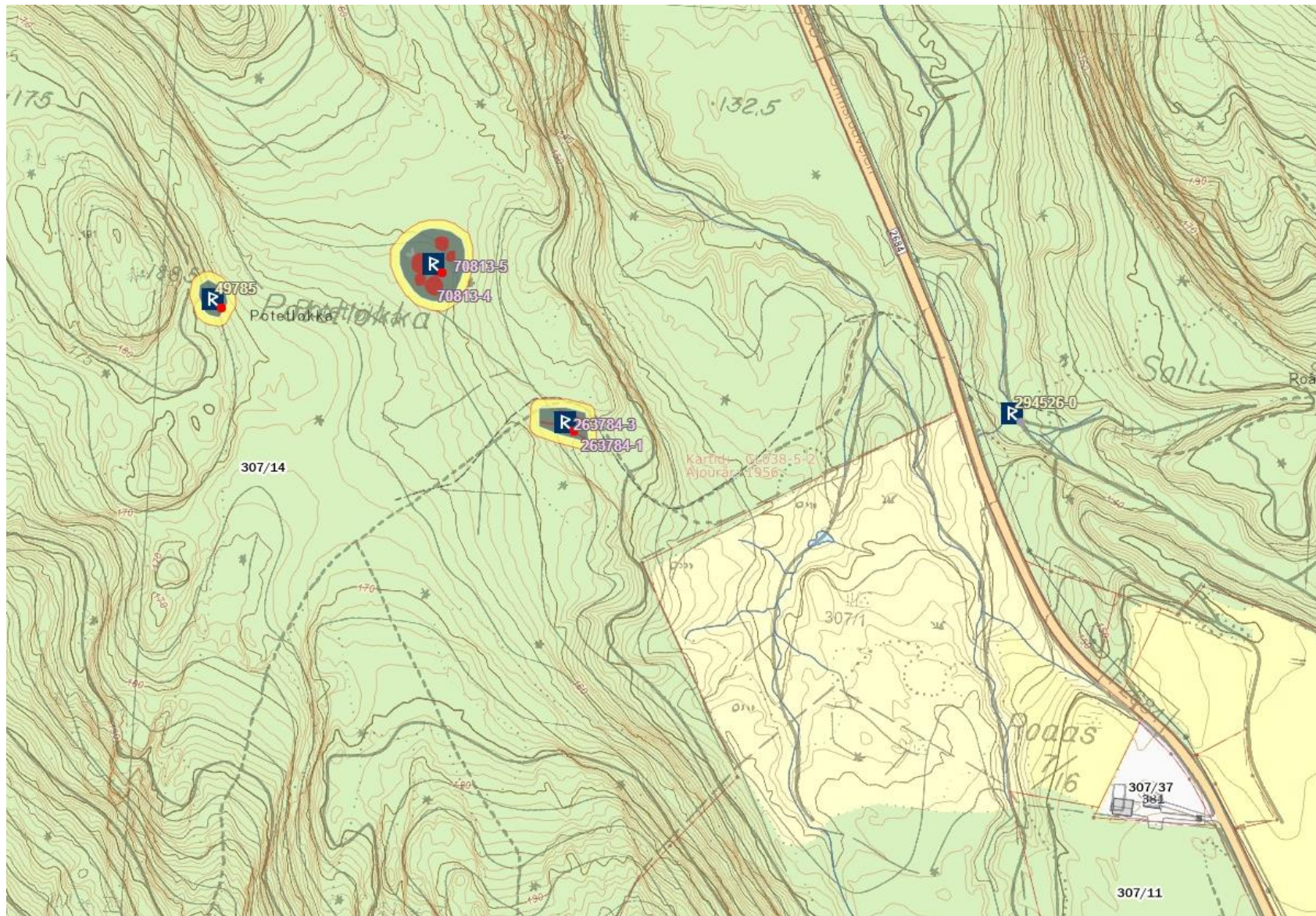
1. Skriftlige kilder er perfekt!
2. Inntil veifaret bør det ligge andre fredete kulturminner slik som gravhauger.

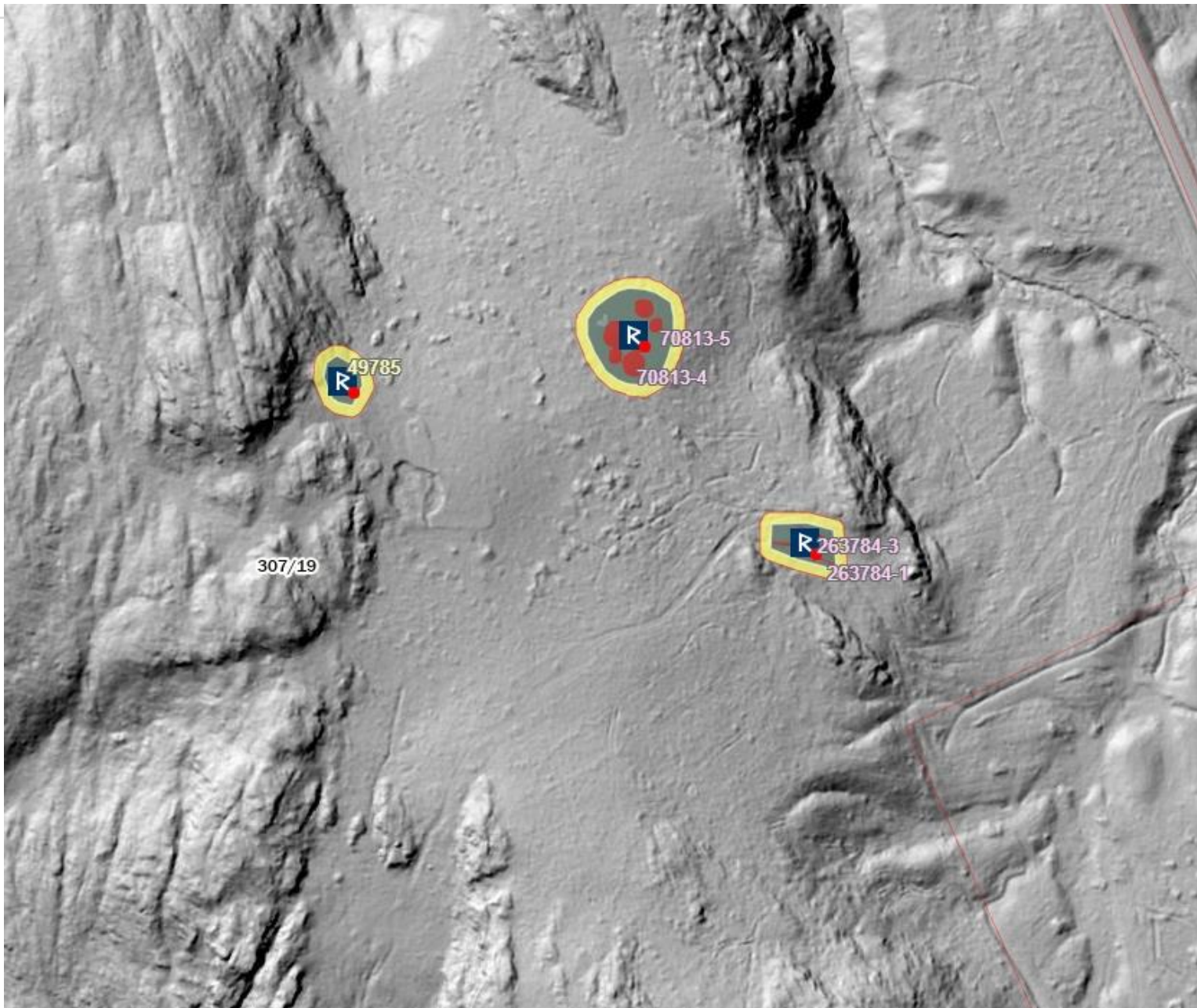


Inglingstad



Potetlökka-et ødegårdsanlegg



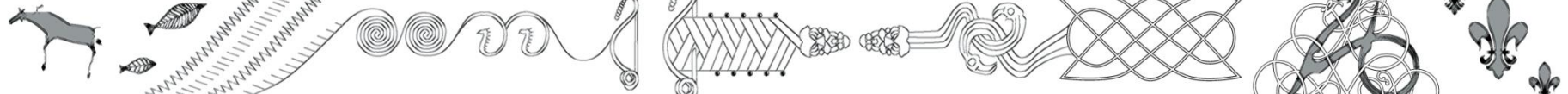



307/19

49785
R

70813-5
70813-4
R

263784-3
263784-1
R





307/19

307/13

307/13

