

# En fjord i krise – som kan reddes

 Oslofjordens  
Friluftsråd

For fjorden og friluftslivet siden 1933

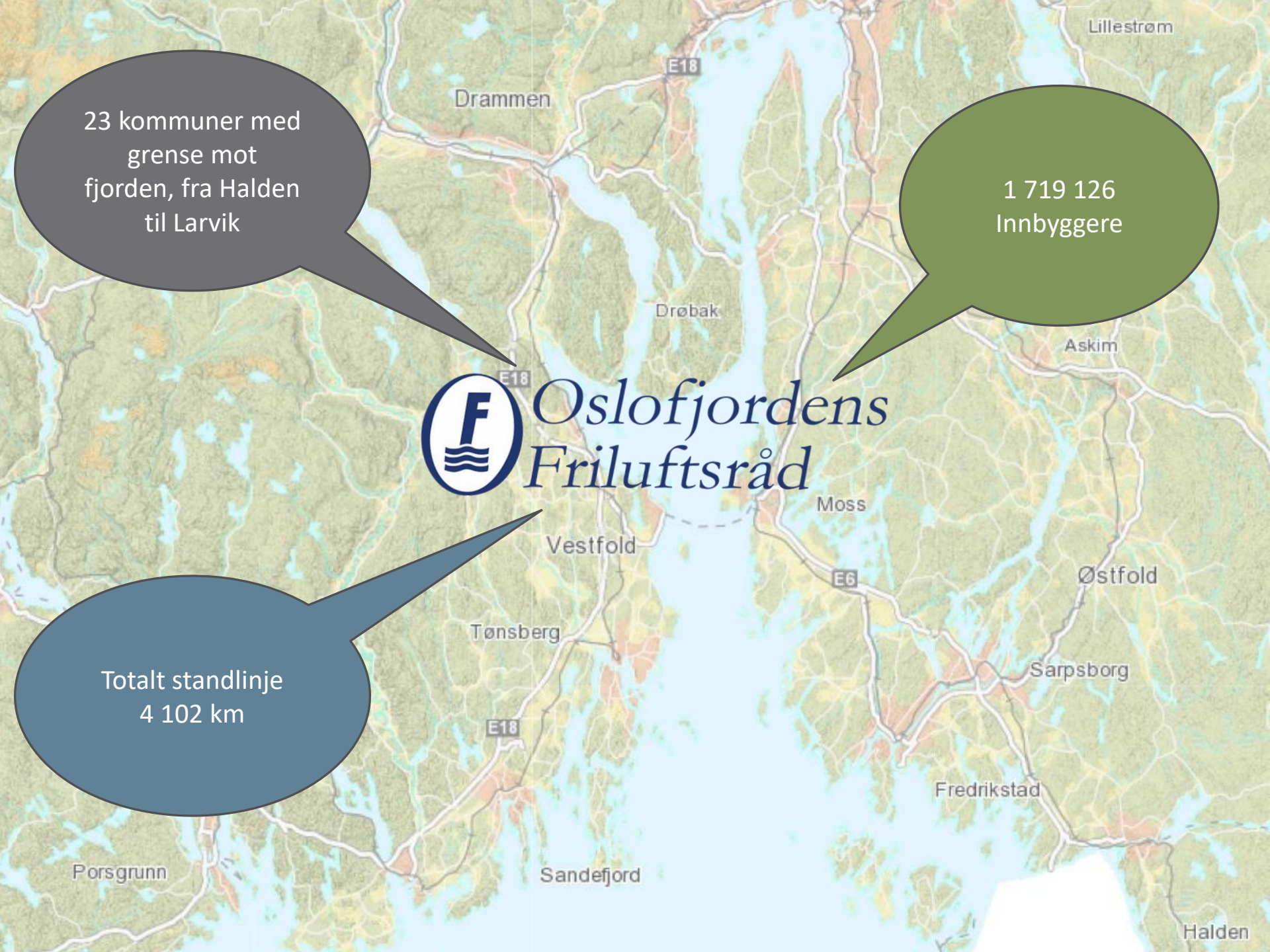


23 kommuner med  
grense mot  
fjorden, fra Halden  
til Larvik

1 719 126  
Innbyggere



Totalt standlinje  
4 102 km



# Organisasjon





# OSLOFJORDEN FØR OG NU



Dr. Cato Aall  
og rådmann  
Iversen minnes  
gamle dager.

Rådmann Iversen håper  
at vi nu påbegynte aksjon  
som vil gi gode resultater.

„Tidens Tegn” har bedt de to  
venner og friluftsløvere, dr.  
Cato Aall og rådmann Iversen å gi  
en liten karakteristik av Oslo-fjor-  
den før og nu.

Der Cato Aall svarer:

— Det er med vemod jeg tenker  
bakke på de herlige dager for  
eg et lenge siden — da jeg var  
ung, nemlig — da vi kunde få oss  
den herligste sjøbåd utenfor Vippe-

## Oslofjorden av idag et lukket land

Hvad vi har tapt i løpet  
av de siste år.



gen er avhengig av avgift (som  
Ulveia), steder som tilhører spe-  
sielle organisasjoner (som Herbern)  
og hvor adgangen forevrig på en el-  
ler annen måte er begrenset (Gress-  
holmen og Rambergøia for eksem-  
pel) så terrenget ikke helt ut kan  
betegnes som „fritt land”.

Når man ser på disse to kartet  
vil det slå en med forferdelse, hvor  
trangt det er blitt her inne i fjor-  
den. Før hadde man jo øiene og  
Nesodden. Selve strandbebyggel-  
sen i Aker, Bærum og også for  
størstedelen i Asker har jo vært  
uforandret i mange år. Men øiene  
og Nesodden er nu så å si helt gått  
tapt, og for en stor del som nevnt  
også Bundefjordens østside. Når  
man husker på hvor kolossalt ut-  
farten er øket samtidig med at  
de frie arealer er skrumpet inn til  
næsten ingenting, vil man forstå  
hvor alvorlig situasjonen idag er. På  
Nesoddens vestsida var det tidligere  
stengt bare rundt de gamle damp-

## 1933:

”Op til kamp for Oslofjorden!  
Det gjelder den opvoksende  
slekt og de kommende slekter.  
Stor-Oslo steller sig ille, om  
man på disse områder ikke  
våkner til handling.”



Om den dette er skrevet på grund af  
vissheder om grunden 18 har ganske  
viset store utviklingsmuligheter.

19. Ommen - verdifuld eiendom 40 mål  
med 300 meter strand. Vil kunne  
skaffe bra plass både på nord og  
syd-side. Eiers Mentz Kjerulsi, Sofie og 10  
og Erling Hjortoft, Sprø.  
Ommeren bør ha Fysalder  
opprykket.

20. Urinstad - et par hundre meter  
ubeboet strand. Ikke så verdifuld  
fjeld som Ommen.

20. Urinstad

21. Fjellstrand

22. M. Skallerud

Kröklegre

DALE



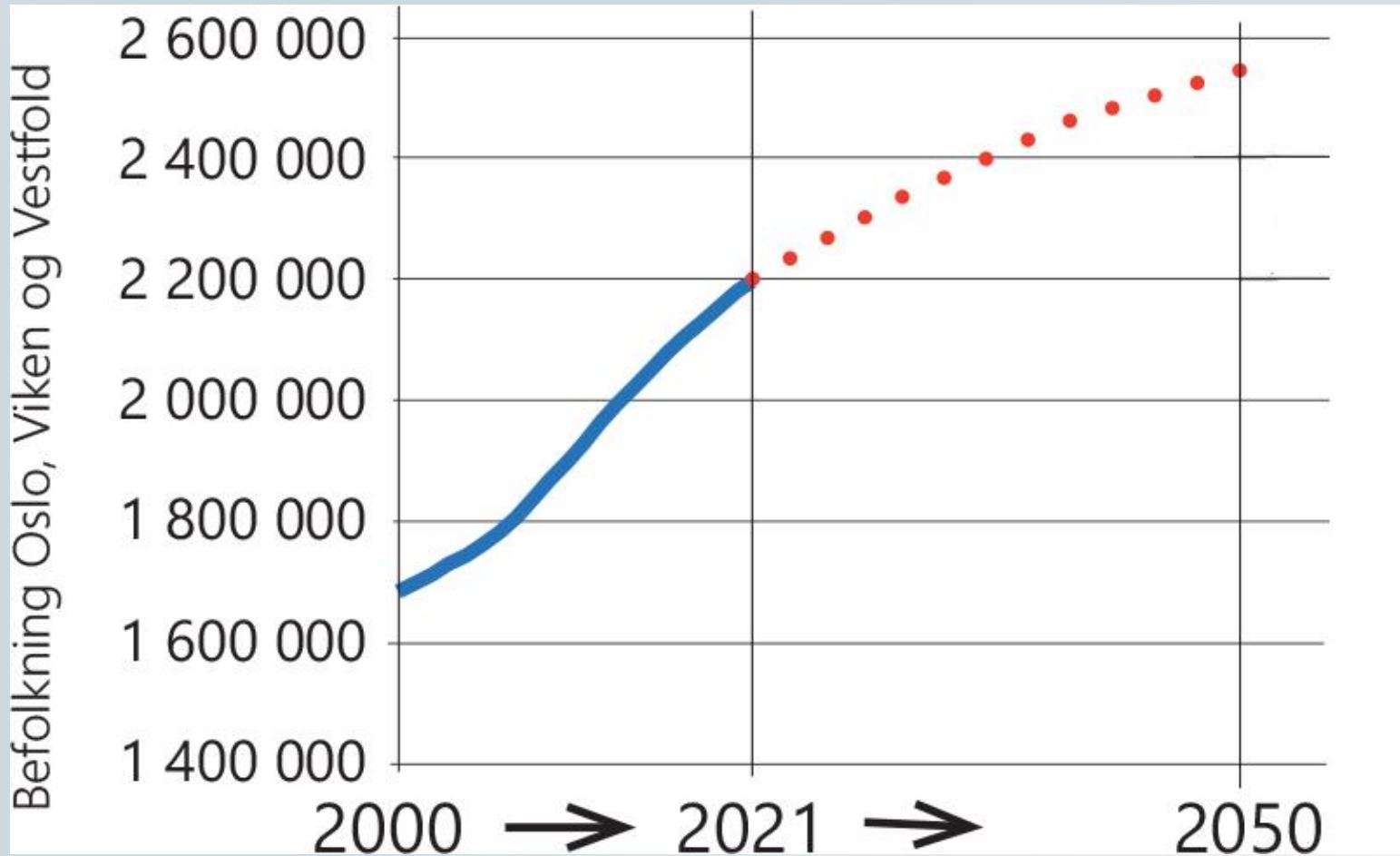
## Friluftsrådet sikrer sig Ommen.

Oslofjordens friluftsråd har i disse dager kjøpt eiendommen Ommen på Nesodden i nærheten av Steilene. Eiendommen består av en vakker odde som stikker ut i fjorden, og skogen helt op til fjellsiden. Eiendommen er på ca. 40 mål med gode bestemmelser om god brygge. Nærmere bestemmelser om eiendommens anvendelse er ennå ikke truffet, men rådet vil gjerne høre fra foreninger eller andre som kunde tenkes å ha interesse av å søke tilhold der. Selvsagt blir stranden åpen for publikum.

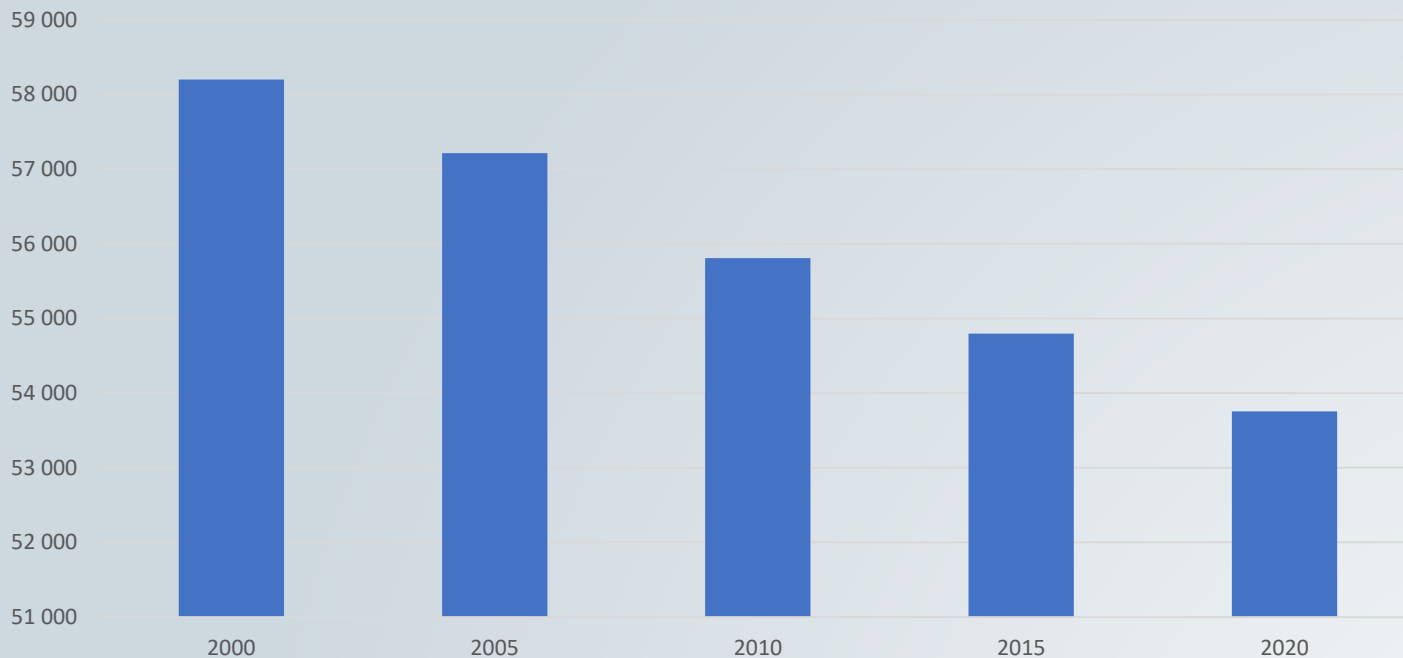




# Mot 2,5 millioner

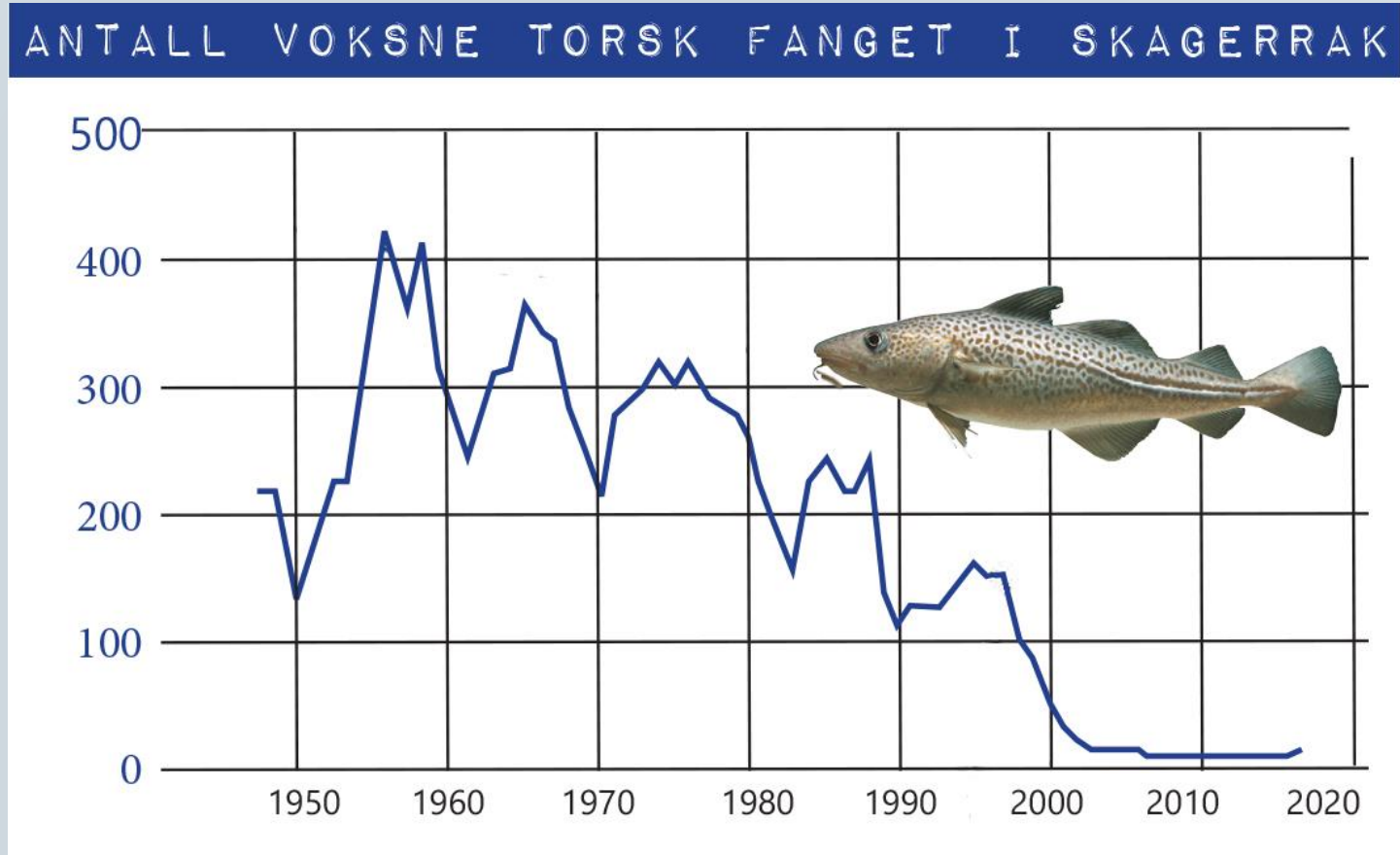


# Potensielt tilgjengelig areal



**Strandsoneareal på fastlandet (dekar), etter region, arealstatus, statistikkvariabel**

# Økologisk kollaps?




**Antall voksne torsk fanget i nottrekk.**

Kilde: Havforskningsinstituttet, Flødevigen

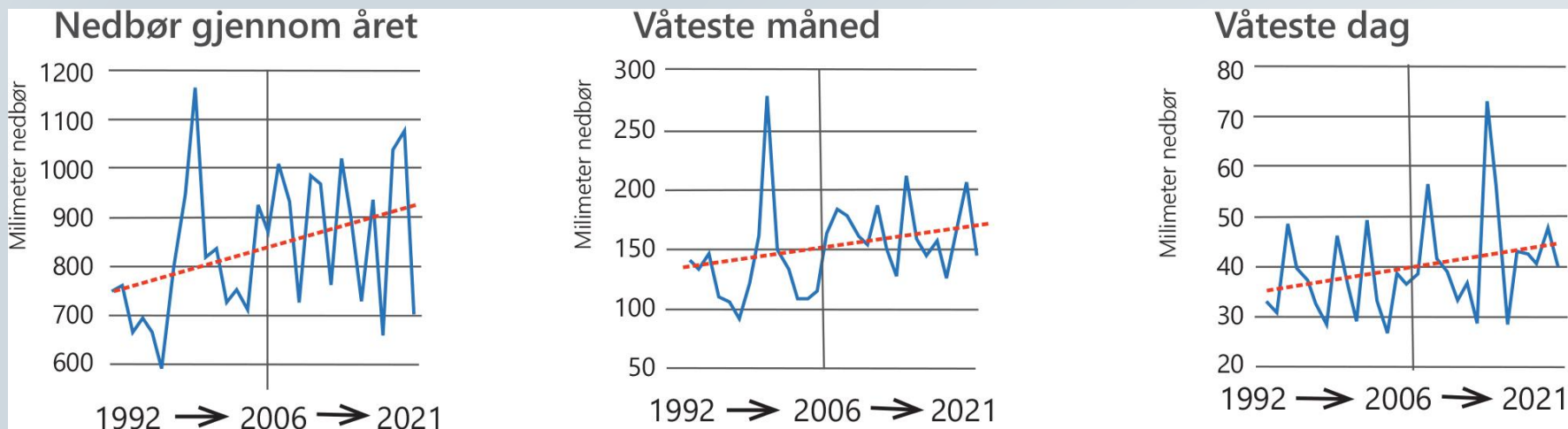


# Uønsket algevekst



Ålegress med god vannkvalitet og overgrodd med trådalge. Foto: Niva

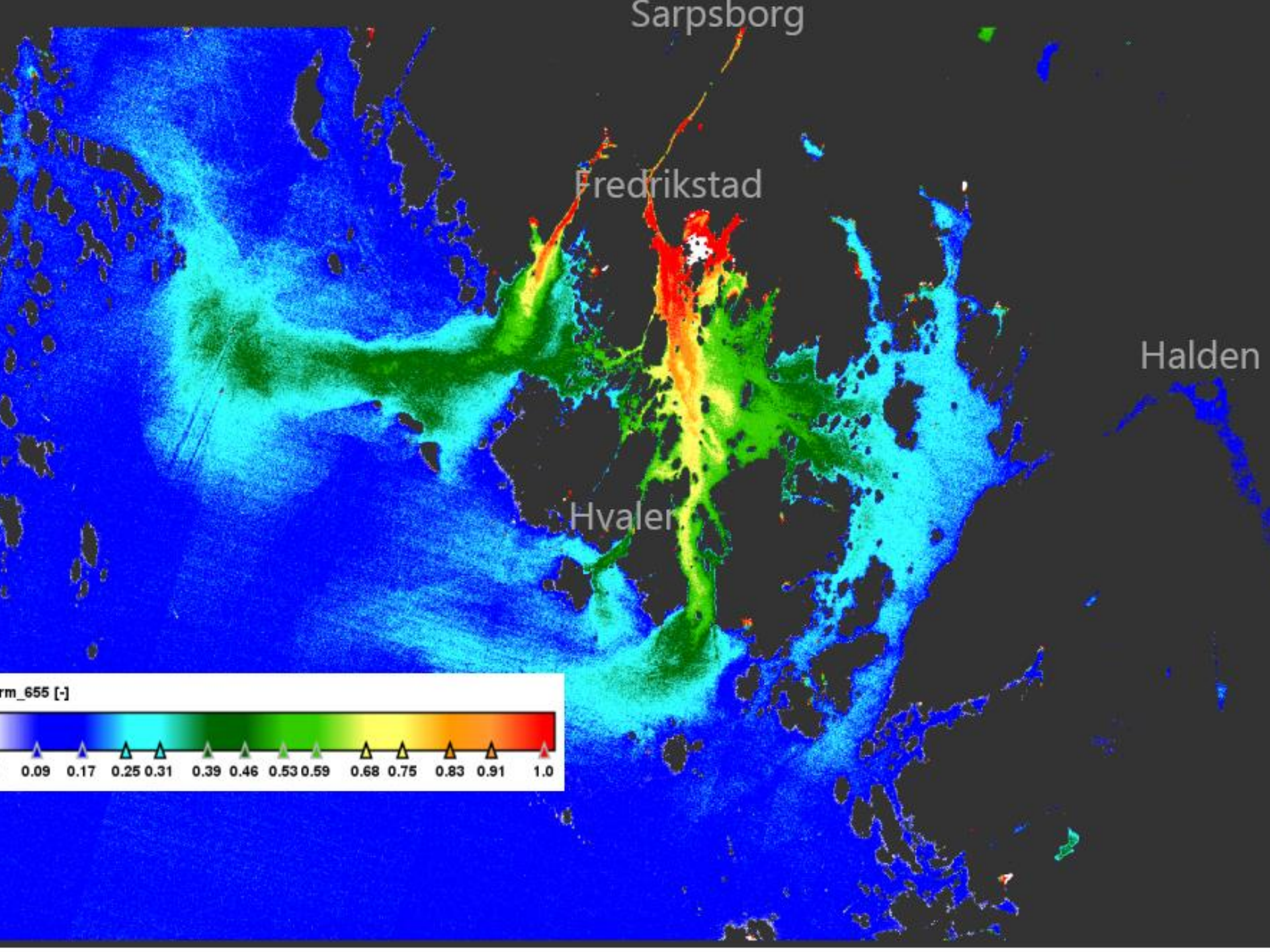
# Mer nedbør på kortere tid



**Mer vann** inn i renseanleggene - **utslipp** av overvann

**Større utvasking** av fosfor, nitrogen og partikler fra jordbruket





# Problemene starter ikke ved fjorden

Regner det her ...



ender vannet i Oslofjorden



Siden 90-tallet har avrenningen fra jordbruket økt med 20%





# 63 tiltak for å redde fjorden og friluftslivet

- Vern av helheten i naturmiljøet i og ved Oslofjorden
- Sikre nye områder for allmennheten
- En bedre forvaltning av dagens friluftsarealer
- Fremme god friluftskultur og inspirere til friluftsliv



# Innhold

Forord	5
1. Innledning	6
2. Tiltak for å nå planens målsetninger	12
<b>2.1 Tiltak for å bedre miljøtilstanden</b>	<b>12</b>
2.1.1 Innsatsområde 1: Redusere utslipp fra kommunalt avløp og avløp i spredt bebyggelse	14
2.1.2 Innsatsområde 2: Redusere arealavrenning fra jordbruk	17
2.1.3 Innsatsområde 3: Redusere tilførsler av miljøgifter og marin forsøpling	20
2.1.4 Innsatsområde 4: Ivareta sårbare arter, utvalgte naturtyper og kulturminner	23
2.1.5 Innsatsområde 5: Restaurering av naturverdier	29
<b>2.2 Innsatsområde 6: Tiltak for å fremme et aktivt friluftsliv</b>	<b>31</b>
2.2.1 Innsatsområde 6.1: Bedre allmennhetens tilgang til strandsonen	32
2.2.2 Innsatsområde 6.2: Opprettholde og styrke attraktiviteten til områder som er viktige for friluftsliv	34
2.2.3 Innsatsområde 6.3: Bidra til at friluftslivsområdene blir brukt av alle befolkningsgrupper	37
<b>2.3 Innsatsområde 7: Tverrgående tiltak for en helhetlig forvaltning av Oslofjorden</b>	<b>39</b>
2.3.1 Plan- og bygningsloven er sentral i en helhetlig arealforvaltning	39
2.3.2 Naturinformasjon	43
2.3.3 Etablere Oslofjordrådet	43
3. Økonomiske og administrative konsekvenser	44
3.1 Administrative konsekvenser	44
3.2 Økonomiske konsekvenser	45
3.2.1 Offentlige og private kostnader	45
3.2.2 Nytt for samfunnet	45
4. Gjennomføring av planen	47
5. Oversikt over tiltak	48

# Miljø

# Friluftsliv

# Forvaltning

# Oslofjordrådet



# Tilførsel av nitrogen og fosfor må reduseres

Renser for nitrogen



Slipper ut i fjorden



nitrogen

fosfor



# Redusere avrenning fra landbruk, anlegg og vei





# Øke tilgjengelige arealer





# Tilrettelegge for økt bruk





# Hva kan og bør kommunene gjøre?

## Sett Oslofjorden på dagsorden

- Ta inn Helhetlig tiltaksplan i alle kommunale planprosesser
- Gå sammen om innspill til nasjonal politikk
- Ta Oslofjorden inn i skolen og skolene ut i fjorden



## Ta vare på miljøet

- Oppgrader avløpsnett og renseanlegg - tenk stort og sirkulært
- Registrer og ta vare på elver, bekker og våtmarksområder
- Følg opp avrenning fra landbruk og andre inngrep
- Legg til rette for effektiv innsamling av søppel og båtseptikk



## Legg til rette for friluftslivet

- Sikre strandarealer for allmenheten – lag gode reguleringsplaner og følg dem
- Styrk innsatsen for tilrettelegging og skjøtsel
- Legg til rette for et godt samarbeid med frivillig sektor

# Hva kan og bør staten gjøre?

## Ta vare på miljøet

- Stille strengere krav til rensing av kommunale avløp
- Stille strengere krav til rensing av forurenset overvann fra veier
- Styrke vernet av kantsoner langs vassdrag
- Revidere regelverk for gjødsling
- Innføre regionale reguleringer av landbruket for å redusere avrenning
- Etablere flere fredingssoner for fiske og fangst
- Øke innsatsen på tilsyn og oppsyn

## Legg til rette for friluftslivet

- Sette av 300 mill kr til oppkjøp av eiendommer
- Øke bevilgningene til skjøtsel og tilrettelegging av friluftslivsområder
- Styrke strandsonevernet og oppfølging av ulovligheter







«For fjorden og friluftslivet!»